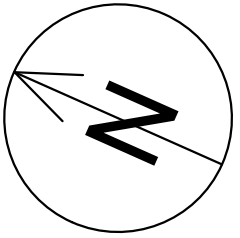



LEGENDA

Działki objęte opracowaniem

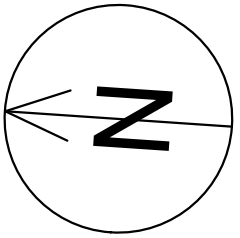
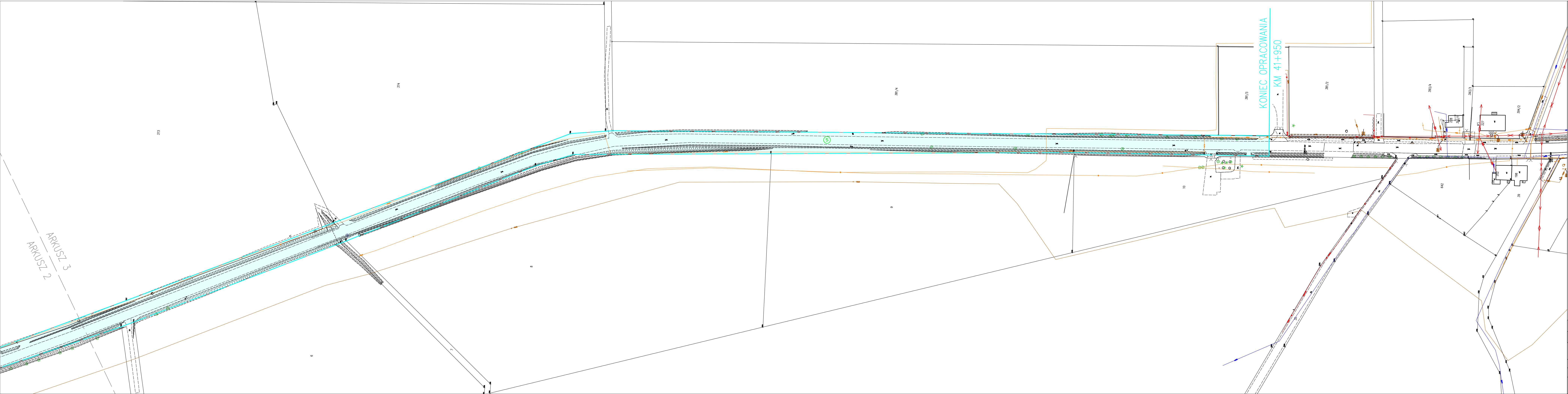
Inwestor:	Zarząd Dróg Wojewódzkich w Bydgoszczy ul. Dworcowa 80, 85 - 010 Bydgoszcz			
Jednostka projektująca:	Rejon Dróg Wojewódzkich w Tucholi ul. Przemysłowa 4, 89 - 500 Tuchola			
Zadanie:	Odnowa nawierzchni DW Nr 237 na odc. Kamienica - Pruszcz od km 38+950 do km 41+950 dł. 3,000 km			
Tytuł rysunku:	Plan orientacyjny	Skala:	1:1 000	Numer rysunku
Stanowisko:	Imię i nazwisko:	Data:	Podpis:	
Opracowujący	Jakub Kłofczyński	04.2025		



LEGENDA

Działki objęte opracowaniem

Inwestor:	Zarząd Dróg Wojewódzkich w Bydgoszczy ul. Dworcowa 80, 85 - 010 Bydgoszcz				
Jednostka projektująca:	Rejon Dróg Wojewódzkich w Tucholi ul. Przemysłowa 4, 89 - 500 Tuchola				
Zadanie:	Odnowa nawierzchni DW Nr 237 na odc. Kamienica - Pruszez od km 38+950 do km 41+950 dł. 3,000 km				
Tytuł rysunku:	Plan orientacyjny	Skala:	1:1 000	Numer rysunku	2
Stanowisko:	Imię i nazwisko:	Data:		Podpis:	
Opracowujący	Jakub Kłofczyński	04.2025			



LEGENDA

Działki objęte opracowaniem

Inwestor:	Zarząd Dróg Wojewódzkich w Bydgoszczy ul. Dworcowa 80, 85 - 010 Bydgoszcz				
Jednostka projektująca:	Rejon Dróg Wojewódzkich w Tucholi ul. Przemysłowa 4, 89 - 500 Tuchola				
Zadanie:	Odnowa nawierzchni DW Nr 237 na odc. Kamienica - Pruszez od km 38+950 do km 41+950 dł. 3,000 km				
Tytuł rysunku:	Plan orientacyjny	Skala:	1:1 000	Numer rysunku	3
Stanowisko:	Imię i nazwisko:	Data:		Podpis:	
Opracowujący	Jakub Kłofczyński	04.2025			